

Fußgängerampel



Gefahrenstelle

Sicherer Schulweg zur Joseph-von-Eichendorff-Schule

Fußgängerüberweg



Wenig befahrener Bereich

Tempo 30 Zone



104 m

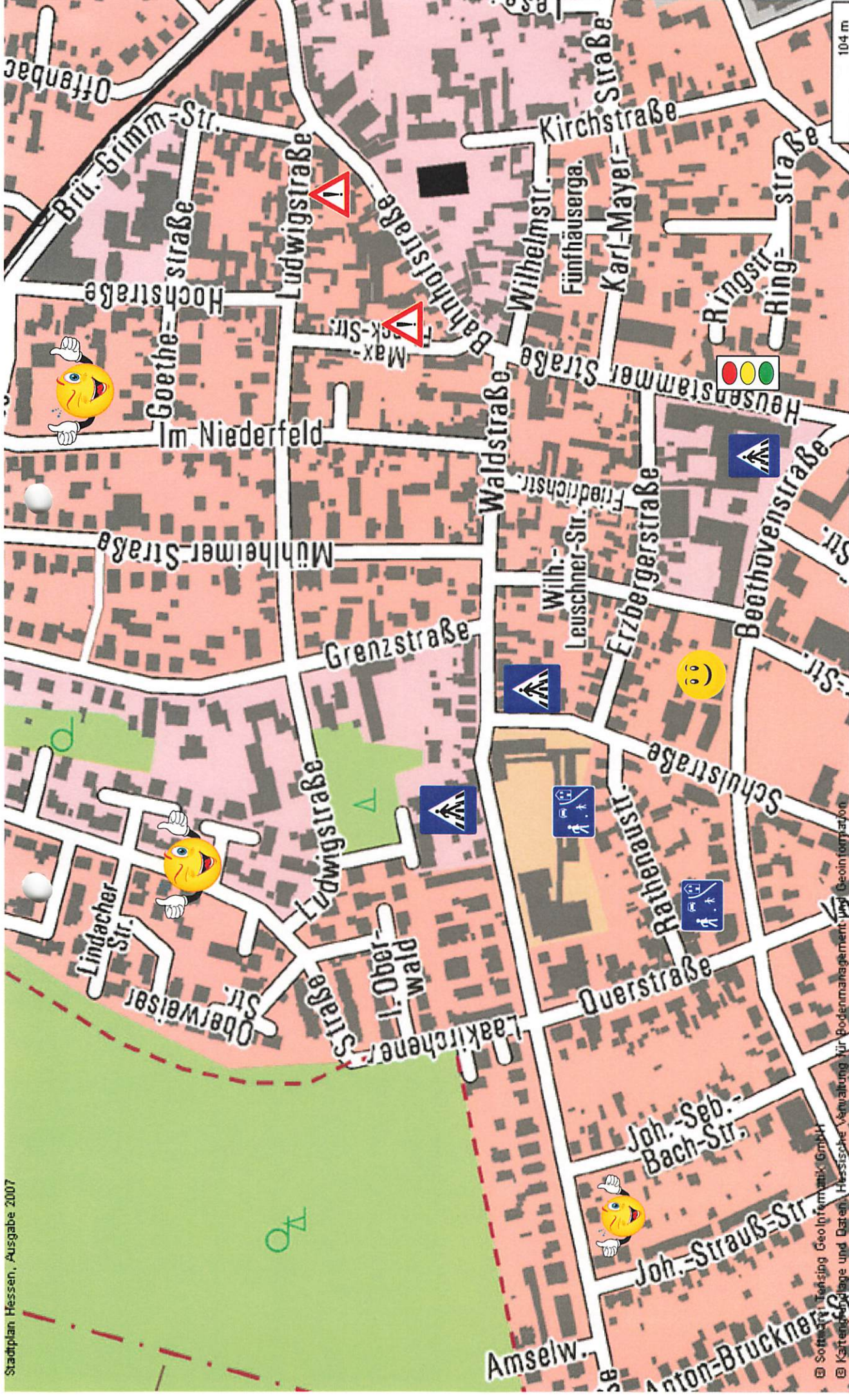


© Software: Tensing Geoinformatik GmbH
© Kartengrundlage und Daten: Hessische Verwaltung für Bodenmanagement und Geoinformation



Wenig befahrener Bereich
Tempo 30 Zone

Sicherer Schulweg zur Joseph-von-Eichendorff-Schule



Verkehrsberuhigter Bereich



Besonders breiter Gehweg



Gefahrenstelle



Wenig befahrener Bereich
Tempo 30 Zone

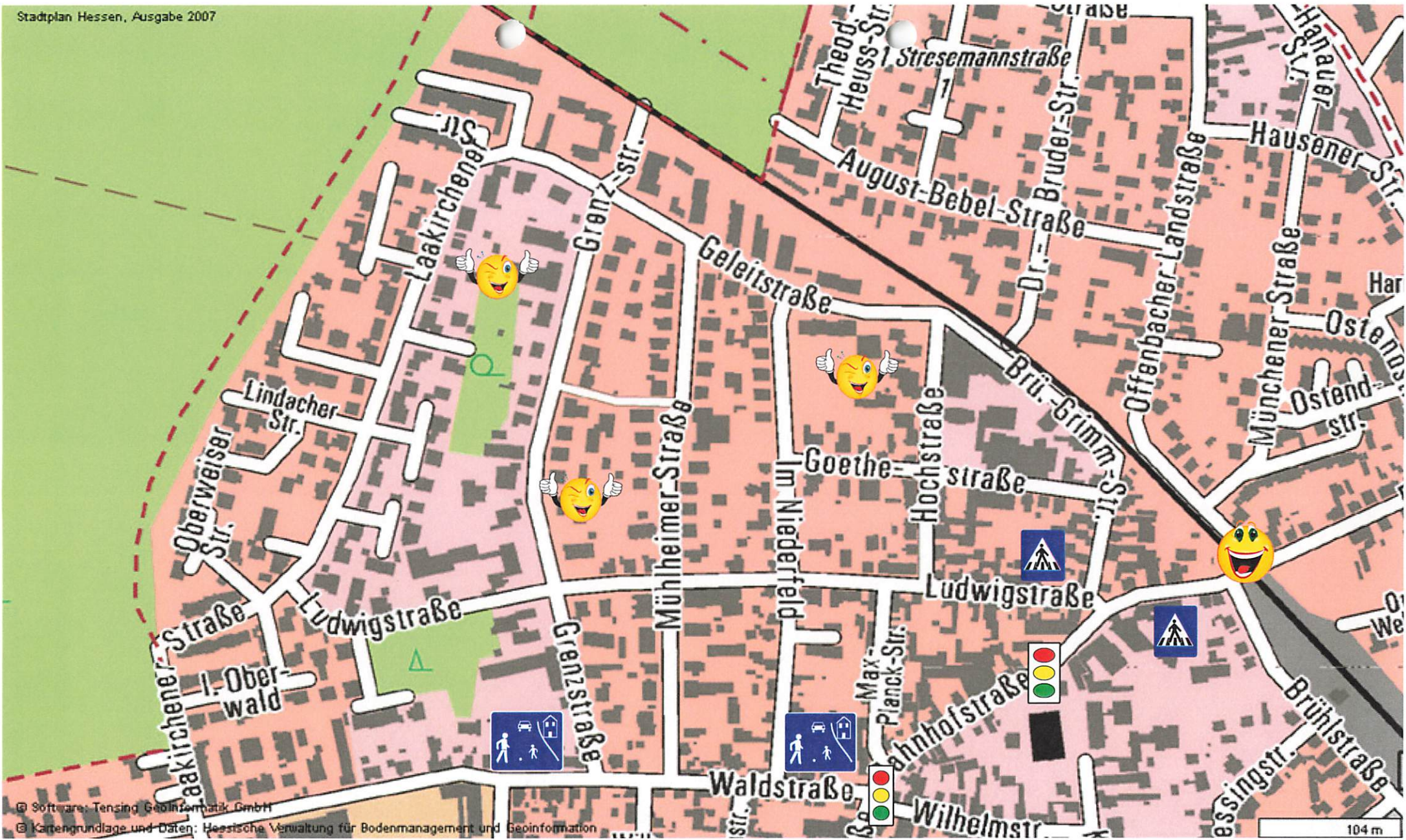
Sicherer Schulweg zur Joseph-von-Eichendorff-Schule

Fußgängerampel



Fußgängerüberweg





© Software: Tensing Geoinformatik GmbH
 © Kartengrundlage und Daten: Hessische Verwaltung für Bodenmanagement und Geoinformation

104 m

 Verkehrsberuhigter Bereich


Sicherer Schulweg zur

Fußgängerampel



Fußgängerüberweg



 Wenig befahrener Bereich
Tempo 30 Zone

Joseph-von-Eichendorff-Schule

Fußgängerunterführung

